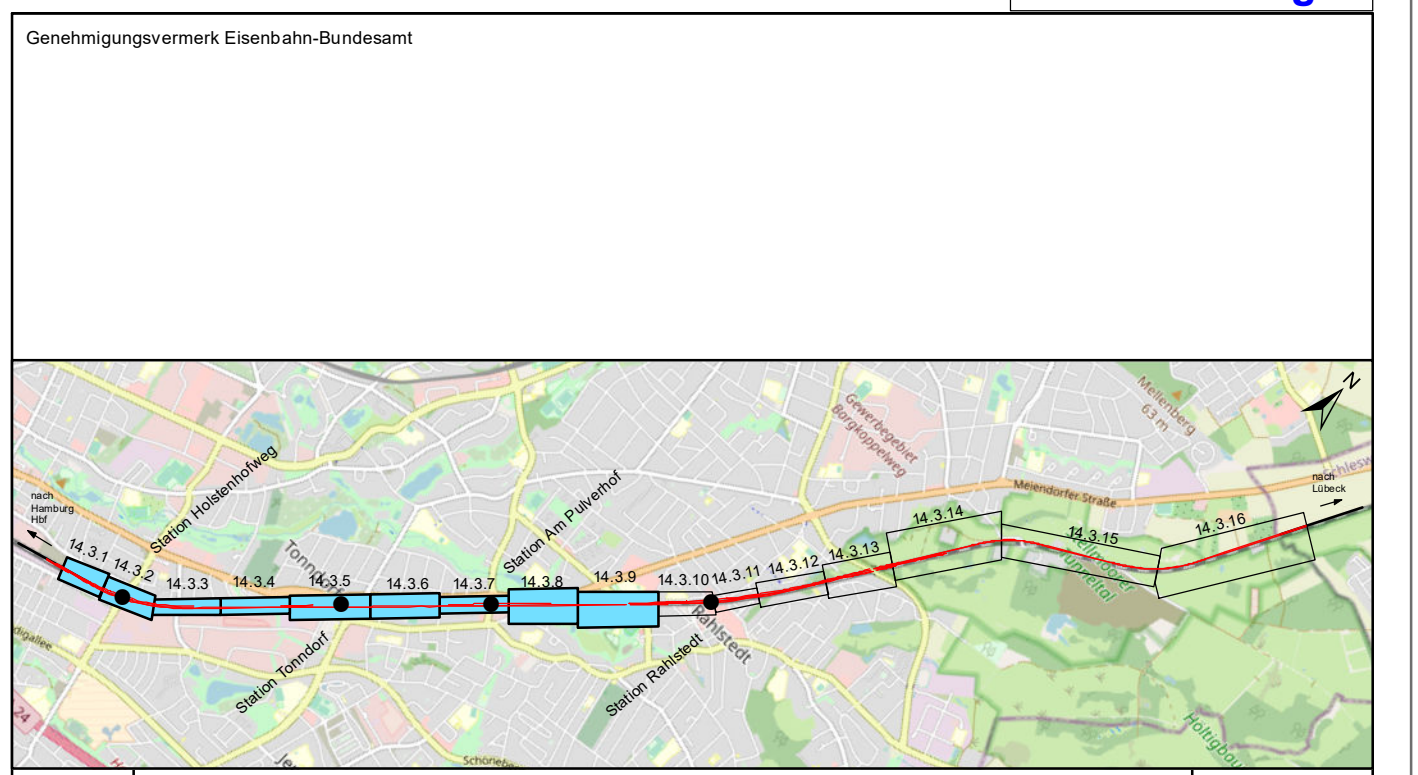


Unterlage 14.2.1
1. Änderung



a	Ausgangsverfahren: 1. Änderung im Verfahren	15.01.2021
0	Ausgangsverfahren: Antragserhebung	29.09.2017
Index	Änderungen bzw. Ergänzungen	Planungsstand

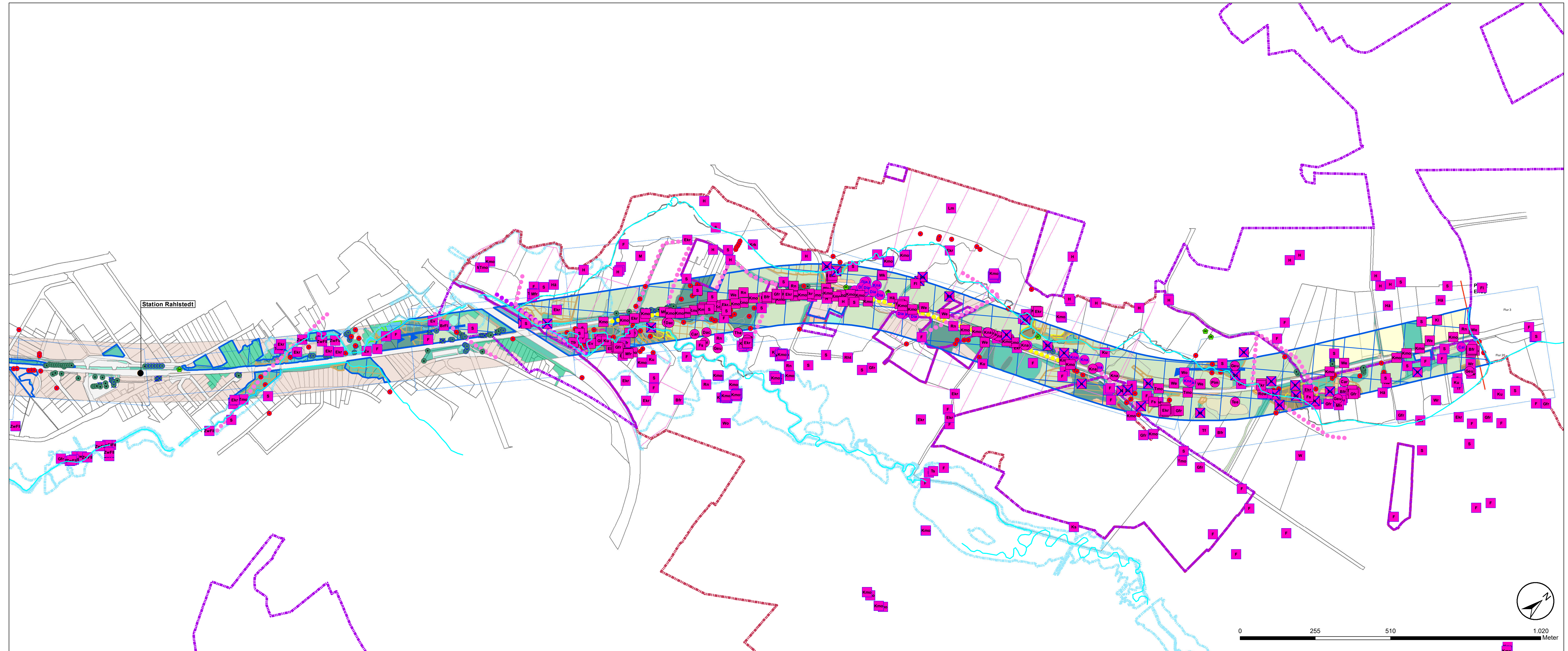
Genehmigungsplanung: Unterlage für eine Entscheidung nach § 18 AEG

Vorhabensträger: DB Netz AG Großprojekte Nord S Bahn S4 I.NS-N-0 118-N-0 Hammerbrookstraße 44 20097 Hamburg 15.01.2021 Hamburg, 04.09.2017, gez. Grunewald Ort, Datum, Unterschrift	Vertreter des Vorhabensträgers: Prof. Dr. Gertmar Rehfeld 15.01.2021 Braunschweig, 04.09.2017, gez. Rehfeld Ort, Datum, Unterschrift	Planzeichen-Nr.: 4.2.LP.LP.001.0 Projekt-Nr.: G016126262 Datum: August 2017 Name: Ritz Bearb.: August 2017 Hansson gepr.: August 2017 Rehfeldt
DB Netz AG Großprojekte Nord S Bahn S4 I.NS-N-0 118-N-0 Hammerbrookstraße 44 20097 Hamburg	Planverfasser: Planung: Landschaftspflege Gesellschaft GbR Prof. Dr. Gertmar Rehfeld Dipl. Ing. Gertmar Rehfeld Leinestraße 10 38108 Braunschweig Telefon: 0531-72715-0 E-Mail: 0531-72715-15 15.01.2021 Braunschweig, 04.09.2017, gez. Rehfeld Ort, Datum, Unterschrift	Höhensystem: - Koordinatensystem: DB REF Ursprungsplan: - Blattgröße: 450 x 1210 mm Maßstab: 1:5.000

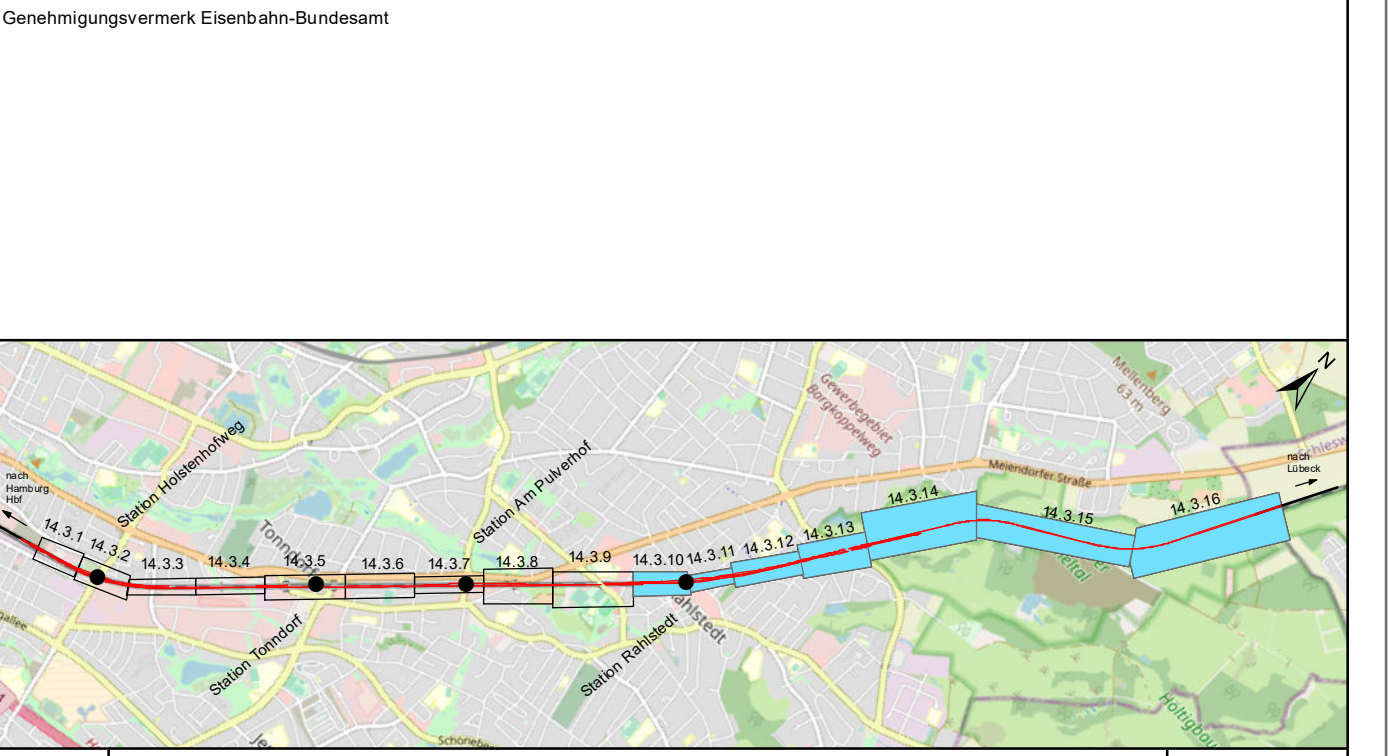
Vorhaben:
Neubau S-Bahnlinie S4 (Ost) Hamburg - Bad Oldesloe
Planfeststellungsabschnitt 2: km 56,597 bis km 47,029

Planart:
Bestandsübersichtsplan

Planinhalt:
Landschaftspflegerischer Begleitplan
Strecke 1249, Bau-km 200,000 – Bau-km 204,535
Strecke 1120, km 56,597 - km 52,061



Unterlage 14.2.2
1. Änderung



a	Ausgangsverfahren: 1. Änderung im Verfahren	15.01.2021
0	Ausgangsverfahren: Antragfassung	29.09.2017
Index	Änderungen bzw. Ergänzungen	Planungsstand

Genehmigungsplanung: Unterlage für eine Entscheidung nach § 18 AEG

Vorhabenträger: DB NETZE DB Netz AG Grödenstraße Nord 5, Bahn S4 I-NG-N-S I-NG-N-S Hammerbrookstraße 44 20097 Hamburg	Vertreter des Vorhabenträgers: DB NETZE DB Netz AG Grödenstraße Nord 5, Bahn S4 I-NG-N-S I-NG-N-S Hammerbrookstraße 44 20097 Hamburg	Planer: LaReG Landschaftspflege Dipl.-Ing. Ruth Piechler-Haas Landratsamt Hammerbrookstraße 44 20097 Hamburg	Planzeichen-Nr.: 4.2.LP.LUP.002.0 Projekt-Nr.: G01612652 <table border="1"> <tr> <th>Datum</th> <th>Name</th> </tr> <tr> <td>gez. August 2017</td> <td>Rütz</td> </tr> <tr> <td>bearb. August 2017</td> <td>Hansen</td> </tr> <tr> <td>gepr. August 2017</td> <td>Rehfeldt</td> </tr> </table> Höhen-system: DB REF Koordinaten-system: DB REF Ursprungs-plan: - Blattgröße: 450 x 1310 mm Maßstab: 1:5.000	Datum	Name	gez. August 2017	Rütz	bearb. August 2017	Hansen	gepr. August 2017	Rehfeldt
Datum	Name										
gez. August 2017	Rütz										
bearb. August 2017	Hansen										
gepr. August 2017	Rehfeldt										

Vorhaben:
Neubau S-Bahnlinie S4 (Ost) Hamburg - Bad Oldesloe
Planfeststellungsabschnitt 2: km 56,597 bis km 47,029

Planart:
 Bestandsübersichtsplan

Planinhalt:
 Landschaftspflegerischer Begleitplan
 Strecke 1249, Bau-km 204,535 – Bau-km 209,567
 Strecke 1120, km 52,061 – km 47,029