

Vorhaben:

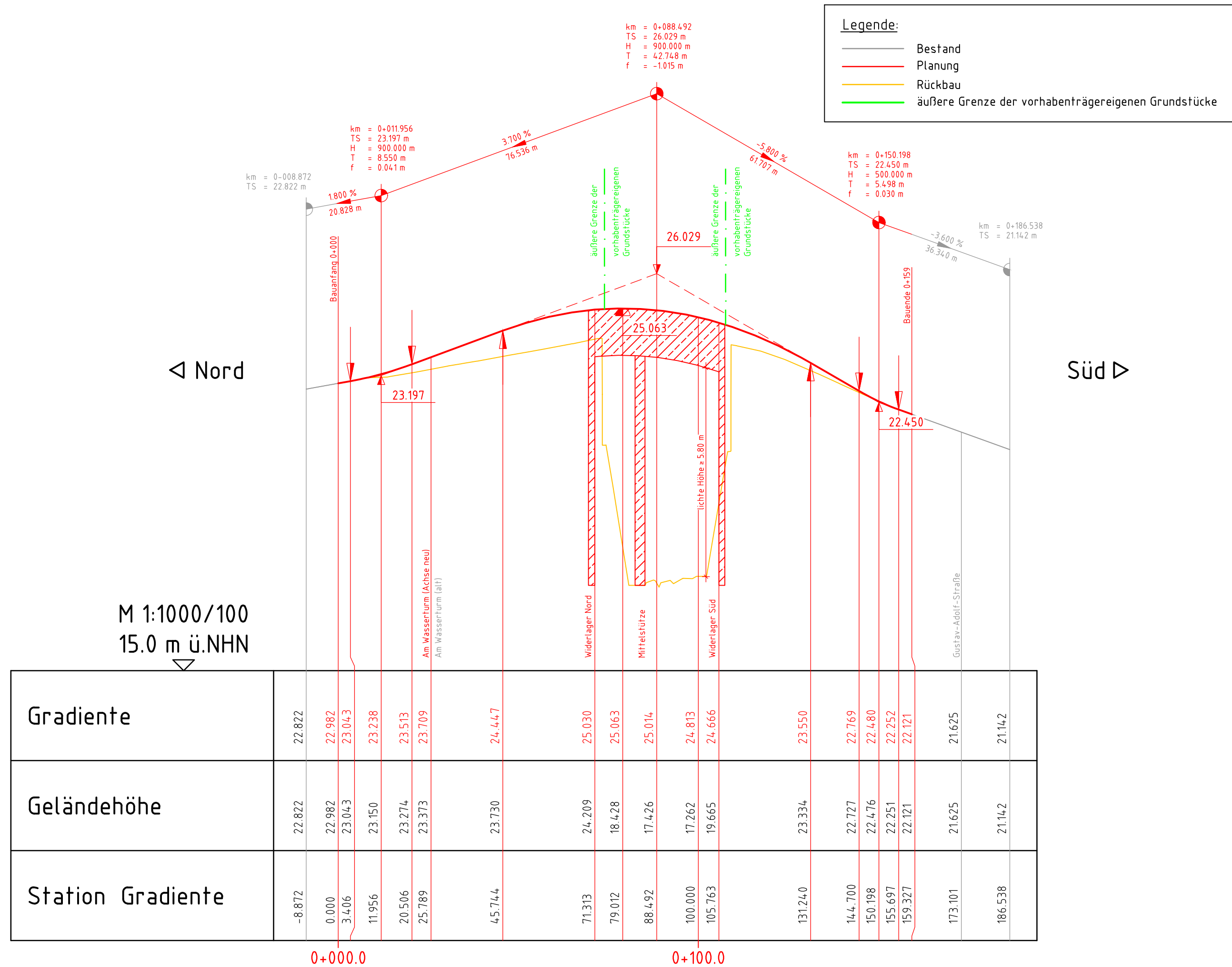
Neubau S-Bahnlinie S4 (Ost) Hamburg – Bad Oldesloe

Planfeststellungsabschnitt 2: km 56,597 – km 47,029 (Strecke 1120)



Unterlage 9 – Höhenpläne

Unterlage	Bezeichnung
9.1	Höhenplan Holstenhofweg Strecke 1249, Bau-km 200,271 Strecke 1120, km 56,325
9.2	Höhenplan Sportplatzanbindung Scharbeutzer Straße Strecke 1249, Bau-km 204,341 – Bau-km 204,431 Strecke 1120, km 52,255 – km 52,165
9.3	Höhenplan Nornenweg Strecke 1249, Bau-km 209,186 Strecke 1120, km 47,409



◀ Nord

Süd ▶

M 1:1000/100
15.0 m ü.NHN

Gradiente	22.822	22.982	23.043	23.238	23.513	23.709		24.447	25.030	25.063	25.014	24.813	24.666	23.550	22.769	22.480	22.252	22.121	21.625	21.142
Geländehöhe	22.822	22.982	23.043	23.150	23.274	23.373		23.730	24.209	18.428	17.426	17.262	19.665	23.334	22.727	22.476	22.251	22.121	21.625	21.142
Station Gradiente	-8.872	0.000	3.406	11.956	20.506	25.789		45.744	71.313	79.012	88.492	100.000	105.763	131.240	144.700	150.198	155.697	159.327	173.101	186.538

0+000.0

0+100.0

Genehmigungsvermerk Eisenbahn-Bundesamt

Übersichtsskizze

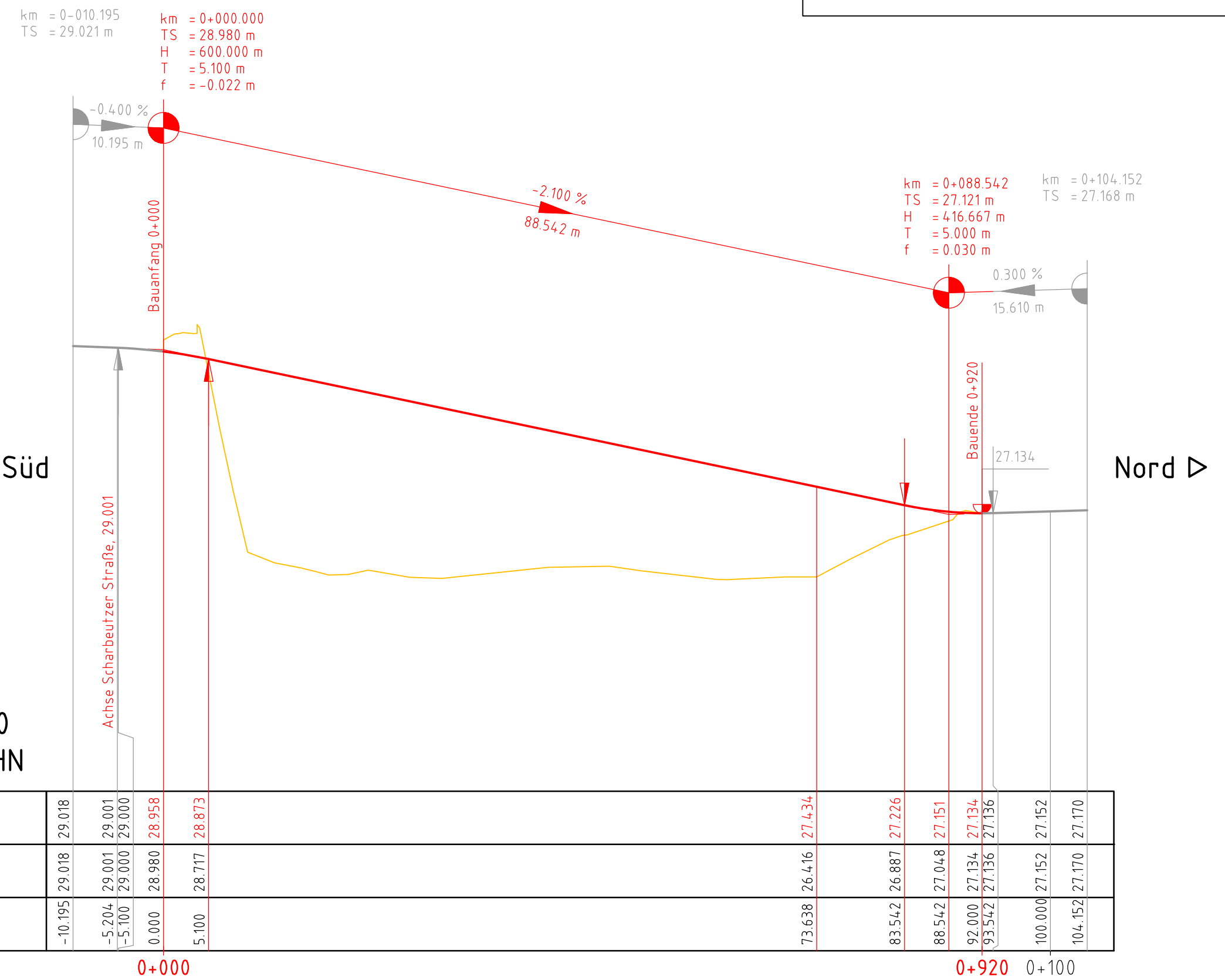
0	Ausgangsverfahren: Antragsfassung	29.09.2017
Index	Änderungen bzw. Ergänzungen	Planungsstand

Genehmigungsplanung: Unterlage für eine Entscheidung nach § 18 AEG

Vorhabenträger: DB Netz AG Großprojekte Nord ING-N-S Hammerbrookstraße 44 20097 Hamburg	DB NETZE	Vertreter des Vorhabenträgers:		Planzeichen Nr.:	4.2.VA.HP.001.0
		Hamburg, den 29.09.2017 Ort, Datum, Unterschrift		Projekt-Nr.:	G016126562
Bauherr: DB Netz AG Großprojekte Nord ING-N-S Hammerbrookstraße 44 20097 Hamburg	DB NETZE	Planverfasser: DB Engineering & Consulting GmbH Region Nord, Planung Hannover Planung Verkehrsanlagen, I.TP-N-P-HAN(V) Joachimstraße 8 30159 Hannover		Höhensystem:	DB_REF
		Hannover, den 29.09.2017 Ort, Datum, Unterschrift		Koordinatensystem:	DB_REF
Vorhaben:		Neubau S-Bahnlinie S4 (Ost) Hamburg - Bad Oldesloe			
		Planfeststellungsabschnitt 2: km 56,597 bis km 47,029			
Planart:	Höhenplan				
Planinhalt:	Höhenplan Holstenhofweg Strecke 1249, Bau-km 200,271 Strecke 1120, km 56,325				

Legende:

- Bestand
- Planung
- Rückbau
- äußere Grenze der vorhabenträgereigenen Grundstücke



Station	0+000	0+100
Gradiente	-0.400 % 29.018	0.300 % 27.170
Gelände	29.001 29.000	27.152 27.170
Station	-10.195 -5.204 -5.100 0.000 5.100	73.638 83.542 88.542 92.000 93.542 100.000 104.152

M 1:500/50
 24.0 m ü.NHN

Genehmigungsvermerk Eisenbahn-Bundesamt

Übersichtsskizze

0	Ausgangsverfahren: Antragsfassung	29.09.2017
Index	Änderungen bzw. Ergänzungen	Planungsstand

Genehmigungsplanung: Unterlage für eine Entscheidung nach § 18 AEG

Vorhabenträger: DB Netz AG Großprojekte Nord ING-N-S Hammerbrookstraße 44 20097 Hamburg	Vertreter des Vorhabenträgers: DB NETZE	Planzeichen Nr.: 4.2.VA.HP.002.0								
		Projekt-Nr.: G016126562								
Hamburg, den 29.09.2017 Ort, Datum, Unterschrift	Bauherr: DB NETZE	<table border="1"> <tr> <th>Datum</th> <th>Name</th> </tr> <tr> <td>07/2017</td> <td>Wiese</td> </tr> <tr> <td>07/2017</td> <td>Schreiber</td> </tr> <tr> <td>07/2017</td> <td>Siebers</td> </tr> </table>	Datum	Name	07/2017	Wiese	07/2017	Schreiber	07/2017	Siebers
		Datum	Name							
		07/2017	Wiese							
07/2017	Schreiber									
07/2017	Siebers									
Planverfasser: DB Engineering & Consulting GmbH Region Nord, Planung Hannover Planung Verkehrsanlagen, I.TP-N-P-HAN(V) Joachimstraße 8 30159 Hannover										
Hannover, den 29.09.2017 Ort, Datum, Unterschrift										

Höhensystem: DB_REF
 Koordinatensystem: DB_REF
 Ursprungsplan:
 Blattgröße: 297 x 594 mm
 Maßstab: 1 : 500/50

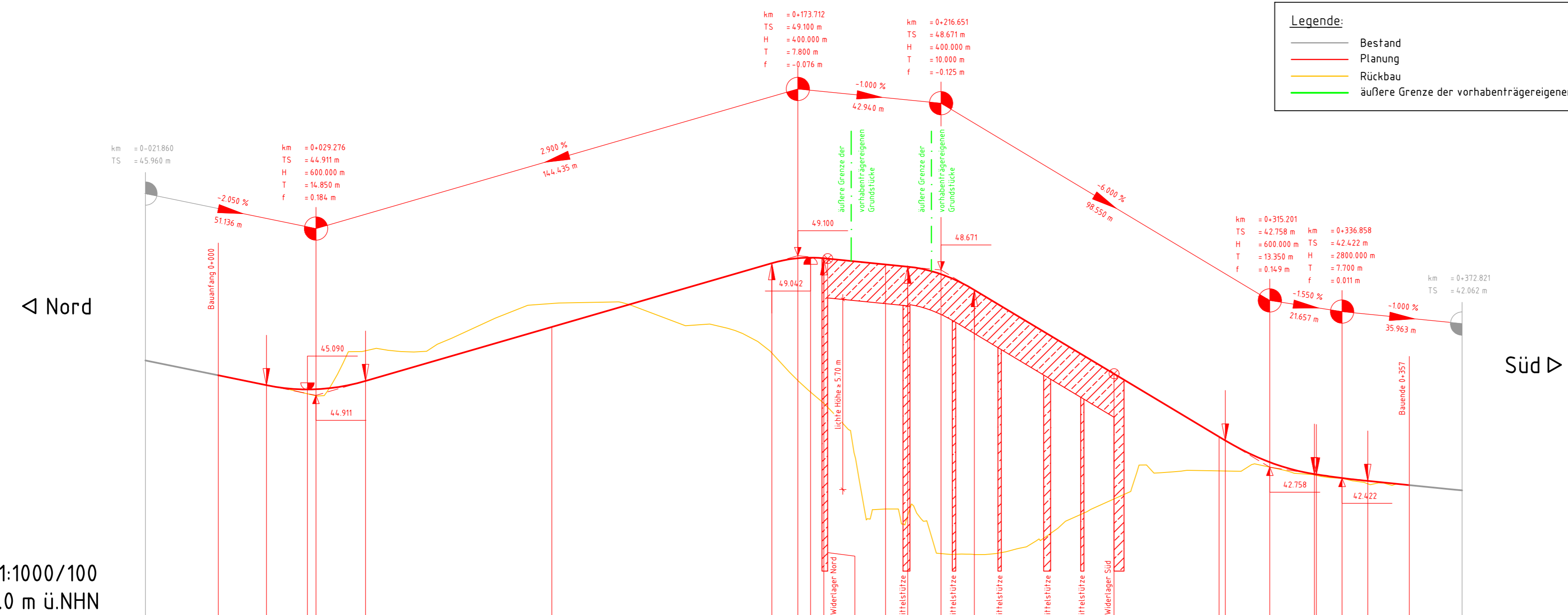
Vorhaben:
Neubau S-Bahnlinie S4 (Ost) Hamburg - Bad Oldesloe
Planfeststellungsabschnitt 2: km 56,597 bis km 47,029

Planart: Höhenplan

Planinhalt:
 Höhenplan Sportplatzanbindung Scharbeutzer Straße
 Strecke 1249, Bau-km 204,341 - Bau-km 204,431
 Strecke 1120, km 52,255 - km 52,165

Legende:

- Bestand
- Planung
- Rückbau
- äußere Grenze der vorhabenträgereigenen Grundstücke



Station	km	TS	H	T	f	Station	km	TS	H	T	f	Station	km	TS	H	T	f
-21.861	0-021.860	45.960				0.000	0+029.276	44.911	600.000	14.850	0.184	100.000	0+216.651	48.671	400.000	10.000	-0.125
14.426						26.726						165.912					
29.276						44.126						173.712					
44.126												177.512					
												181.512					
												182.646					
												200.000					
												206.651					
												216.651					
												226.651					
												267.995					
												300.000					
												301.851					
												315.201					
												328.551					
												329.158					
												336.858					
												344.558					
												357.000					
												372.821					



Index	Änderungen bzw. Ergänzungen	Planungsstand
0	Ausgangsverfahren: Antragsfassung	29.09.2017
	Änderungen bzw. Ergänzungen	Planungsstand

Genehmigungsplanung: Unterlage für eine Entscheidung nach § 18 AEG

Vorhabenträger: DB Netz AG Großprojekte Nord ING-N-S Hammerbrookstraße 44 20097 Hamburg	Vertreter des Vorhabenträgers: DB NETZE	Planzeichen-Nr.: 4.2.VA.HP.003.0 Projekt-Nr.: G016126562
Hamburg, den 29.09.2017 Ort, Datum, Unterschrift	Planverfasser: DB Engineering & Consulting GmbH Region Nord, Planung Hannover ING-N-S Hammerbrookstraße 44 30159 Hannover	Höhensystem: DB_REF Koordinatensystem: DB_REF Ursprungsplan: Blattgröße: 297 x 780 mm Maßstab: 1 : 1.000/100

Vorhaben:

Neubau S-Bahnlinie S4 (Ost) Hamburg - Bad Oldesloe

Planfeststellungsabschnitt 2: km 56,597 bis km 47,029

Planart: Höhenplan

Planinhalt: Höhenplan Nornenweg
Strecke 1249, Bau-km 209,186
Strecke 1120, km 47,409